MAPA REGIÃO SUL - BRASIL

EXTREMO SUL CATARINENSE (AMESC)

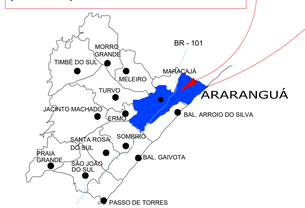

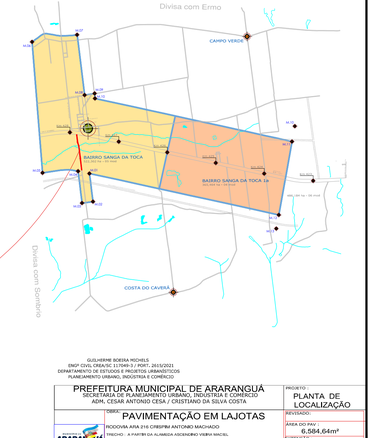

GUILHERME BOEIRA MICHELS
ENG° CIVIL CREA/SC 117049-3 / PORT. 2615/2021
DEPARTAMENTO DE ESTUDOS E PROJETOS URBANÍSTICOS
PLANEJAMENTO URBANO, INDÚSTRIA E COMÉRCIO

PREFEITURA MUNICIPAL DE ARARANGUÁ SECRETARIA DE PLANEJAMENTO URBANO, INDÚSTRIA E COMÉRCIO ADM. CESAR ANTONIO CESA / CRISTIANO DA SILVA COSTA	PROJETO : PLANTA DE LOCALIZAÇÃO
OBRA: PAVIMENTAÇÃO EM LAJOTAS	REVISADO:
RODOVIA ARA 216 CRISPIM ANTONIO MACHADO	ÁREA DO PAV.: 6.584,64m²
TRECHO : A PARTIR DA ALAMEDA ADEONINO VIEIRA MACIEL	
BAIRRO : SANGA DA TOCA	EXTENSÃO: 874,78m
ESCALA 1a = 1.1000 V = 1.100 / DATA : 02/DEMBRO/2021 / DESENHO: GUILHERME	FOLHA : 01/11

ÍNDICE

DOCUMENTAÇÃO COMPLEMENTARES

- PROJETO
- MEMORIAL DESCRITIVO
- ORÇAMENTO E CRONOGRAMA FÍSICO FINANCEIRO
- BDI

PREFEITURA MUNICIPAL DE ARARANGUÁ

ADM. CESAR ANTONIO CESA / CRISTIANO DA SILVA COSTA

SECRETARIA DE PLANEJAMENTO URBANO, INDÚSTRIA E COMÉRCIO

PROJETO DE PAVIMENTAÇÃO COM BLOCOS SEXTAVADOS

RODOVIA ARA 216 CRISPIM ANTONIO MACHADO

BAIRRO: SANGA DA TOCA

MUNICÍPIO DE ARARANGUÁ Terra nossa

GUILHERME BOEIRA MICHELS
ENG° CIVIL CREA/SC 117049-3 / PORT. 2615/2021
DEPARTAMENTO DE ESTUDOS E PROJETOS URBANÍSTICOS
PLANEJAMENTO URBANO, INDÚSTRIA E COMÉRCIO

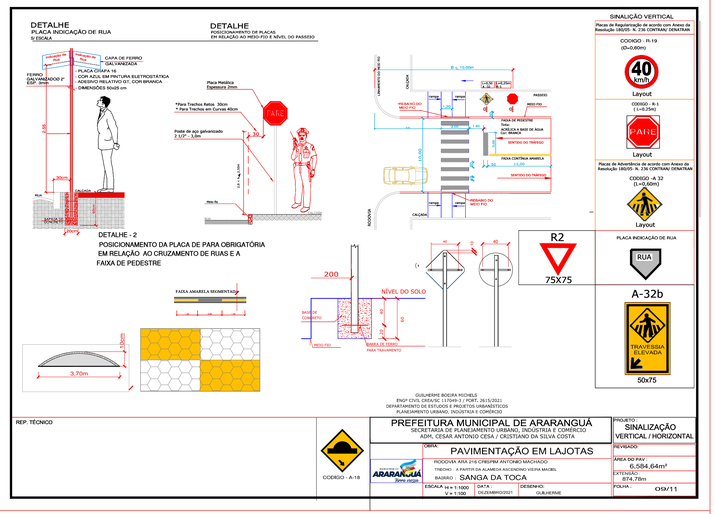

DISTANCIAS APROXIMADAS DAS JAZIDAS

- JAZIDA DE AREIA CAVERAZINHO	12KM
- JAZIDA DE AREIA SANGRADOURO	6KM
- JAZIDA DE AREIA MANHOSO	8KM
- JAZIDA DE AREIA SANGA DA TOCA 1º	24KM
- JAZIDA DE AREIA LAGOA MÃE LUDIA	8KM
- ARTEFATOS DE CIMENTO	17KM
- ARTEFATOS DE CIMENTO	18KM
- JAZIDA DE BRITA E MACADAME - MARACAJÁ, ROD. Km: 439	28,6KM
- ÁREA DE BOTA FORA	2KM
- OBRA	OBRA
- FORNECIMENTO CBUQ - IÇARA, ROD. SC 444	47,90KM

"NÃO SERÃO ACEITOS ADITIVOS SOBRE A DIFERENÇA DE DMT CONSIDERADOS PARA EXECUÇÃO"

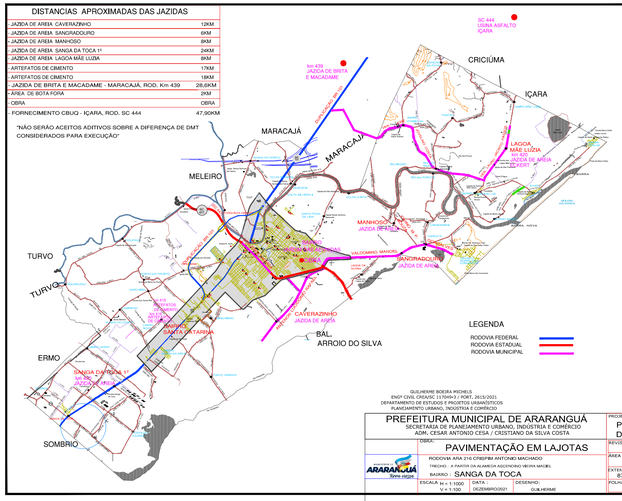

GUILHERME BOEIRA MICHELS
ENG° CIVIL CREA/SC 117049-3 / PORT. 2615/2021
DEPARTAMENTO DE ESTUDOS E PROJETOS URBANÍSTICOS
PLANEJAMENTO URBANO, INDÚSTRIA E COMÉRCIO

PREFEITURA MUNICIPAL DE ARARANGUÁ SECRETARIA DE PLANEJAMENTO URBANO, INDÚSTRIA E COMÉRCIO ADM. CESAR ANTONIO CESA / CRISTIANO DA SILVA COSTA	PROJETO : PL. LOCALIZAÇÃO DAS JAZIDAS
OBRA: PAVIMENTAÇÃO EM LAJOTAS	REVISADO:
RODOVIA ARA 216 CRISPIM ANTONIO MACHADO	ÁREA DO PAV.: 6.584,64m²
TRECHO : A PARTIR DA ALAMEDA ADEONINO VIEIRA MACIEL	
BAIRRO : SANGA DA TOCA	EXTENSÃO: 874,78m
ESCALA 1a = 1.1000 V = 1.100 / DATA : 02/DEMBRO/2021 / DESENHO: GUILHERME	FOLHA : 02/11

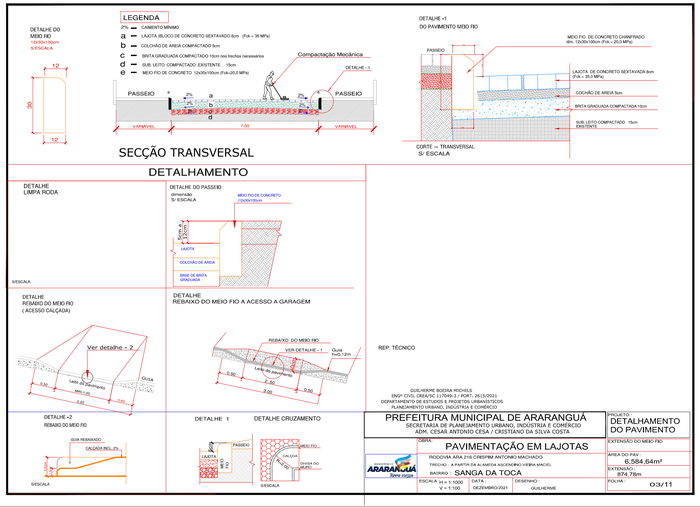

DETALHAMENTO

GUILHERME BOEIRA MICHELS
ENG° CIVIL CREA/SC 117049-3 / PORT. 2615/2021
DEPARTAMENTO DE ESTUDOS E PROJETOS URBANÍSTICOS
PLANEJAMENTO URBANO, INDÚSTRIA E COMÉRCIO

PREFEITURA MUNICIPAL DE ARARANGUÁ SECRETARIA DE PLANEJAMENTO URBANO, INDÚSTRIA E COMÉRCIO ADM. CESAR ANTONIO CESA / CRISTIANO DA SILVA COSTA	PROJETO: DETALHAMENTO DO PAVIMENTO
OBRA: PAVIMENTAÇÃO EM LAJOTAS	EXTENSÃO DO MEIO FIO
RODOVIA ARA 216 CRISPIM ANTONIO MACHADO	AREA DO PAV.: 6.584,64m²
TRECHO : A PARTIR DA ALAMEDA ADEONINO VIEIRA MACIEL	
BAIRRO : SANGA DA TOCA	EXTENSÃO: 874,78m
ESCALA 1a = 1.1000 V = 1.100 / DATA : 02/DEMBRO/2021 / DESENHO: GUILHERME	FOLHA: 03/11

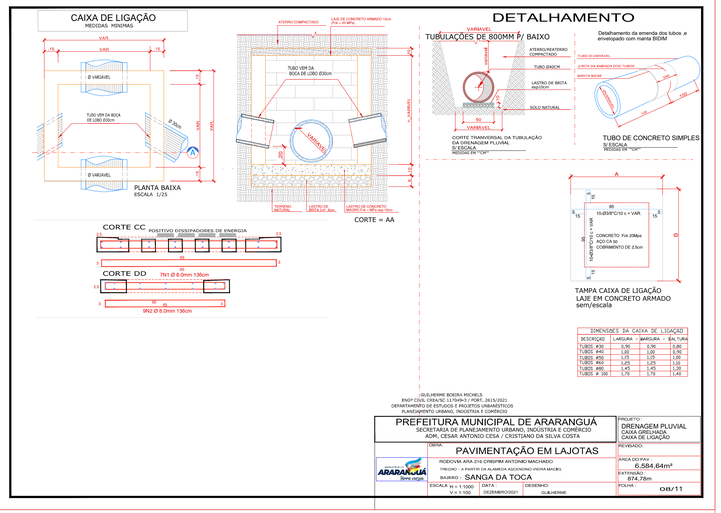

GUILHERME BOEIRA MICHELS
ENG° CIVIL CREA/SC 117049-3 / PORT. 2615/2021
DEPARTAMENTO DE ESTUDOS E PROJETOS URBANÍSTICOS
PLANEJAMENTO URBANO, INDÚSTRIA E COMÉRCIO

PREFEITURA MUNICIPAL DE ARARANGUÁ SECRETARIA DE PLANEJAMENTO URBANO, INDÚSTRIA E COMÉRCIO ADM. CESAR ANTONIO CESA / CRISTIANO DA SILVA COSTA	PROJETO: DRENAGEM PLUVIAL CAIXA GRELHADA CAIXA DE LIGAÇÃO
OBRA: PAVIMENTAÇÃO EM LAJOTAS	REVISADO:
RODOVIA ARA 216 CRISPIM ANTONIO MACHADO	AREA DO PAV.: 6.584,64m²
TRECHO : A PARTIR DA ALAMEDA ADEONINO VIEIRA MACIEL	
BAIRRO : SANGA DA TOCA	EXTENSÃO: 874,78m
ESCALA 1a = 1.1000 V = 1.100 / DATA : 02/DEMBRO/2021 / DESENHO: GUILHERME	FOLHA: 08/11

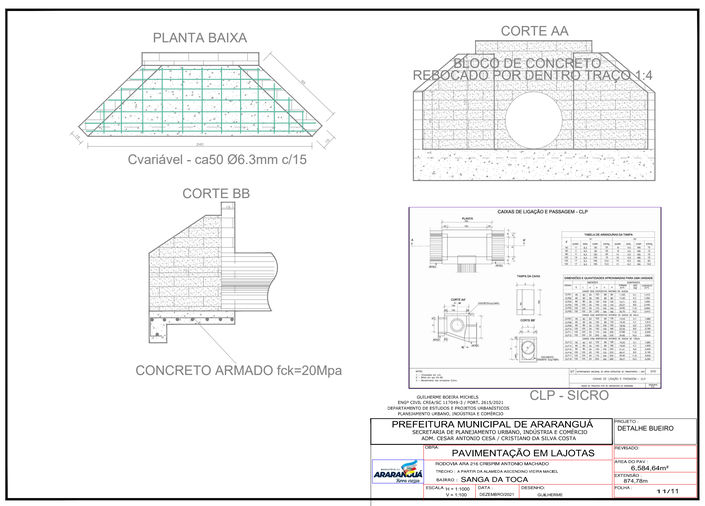

GUILHERME BOEIRA MICHELS
ENG° CIVIL CREA/SC 117049-3 / PORT. 2615/2021
DEPARTAMENTO DE ESTUDOS E PROJETOS URBANÍSTICOS
PLANEJAMENTO URBANO, INDÚSTRIA E COMÉRCIO

PREFEITURA MUNICIPAL DE ARARANGUÁ SECRETARIA DE PLANEJAMENTO URBANO, INDÚSTRIA E COMÉRCIO ADM. CESAR ANTONIO CESA / CRISTIANO DA SILVA COSTA	PROJETO: DETALHE BUEIRO
OBRA: PAVIMENTAÇÃO EM LAJOTAS	REVISADO:
RODOVIA ARA 216 CRISPIM ANTONIO MACHADO	AREA DO PAV.: 6.584,64m²
TRECHO : A PARTIR DA ALAMEDA ADEONINO VIEIRA MACIEL	
BAIRRO : SANGA DA TOCA	EXTENSÃO: 874,78m
ESCALA 1a = 1.1000 V = 1.100 / DATA : 02/DEMBRO/2021 / DESENHO: GUILHERME	FOLHA: 11/11

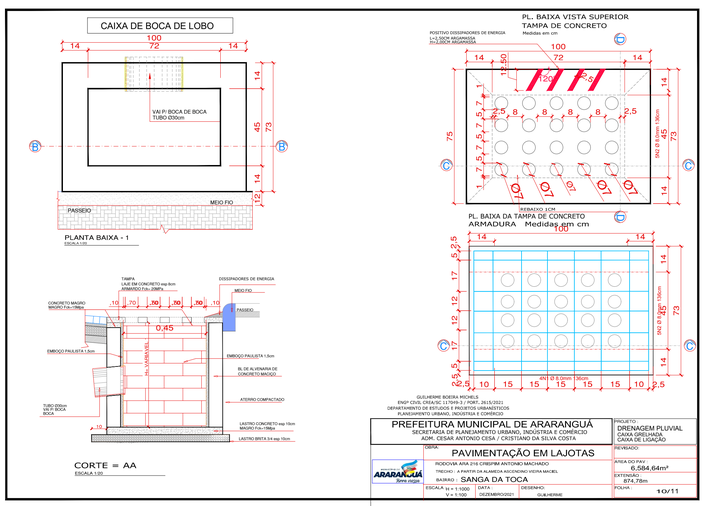

GUILHERME BOEIRA MICHELS
ENG° CIVIL CREA/SC 117049-3 / PORT. 2615/2021
DEPARTAMENTO DE ESTUDOS E PROJETOS URBANÍSTICOS
PLANEJAMENTO URBANO, INDÚSTRIA E COMÉRCIO

PREFEITURA MUNICIPAL DE ARARANGUÁ SECRETARIA DE PLANEJAMENTO URBANO, INDÚSTRIA E COMÉRCIO ADM. CESAR ANTONIO CESA / CRISTIANO DA SILVA COSTA	PROJETO: DRENAGEM PLUVIAL CAIXA GRELHADA CAIXA DE LIGAÇÃO
OBRA: PAVIMENTAÇÃO EM LAJOTAS	REVISADO:
RODOVIA ARA 216 CRISPIM ANTONIO MACHADO	AREA DO PAV.: 6.584,64m²
TRECHO : A PARTIR DA ALAMEDA ADEONINO VIEIRA MACIEL	
BAIRRO : SANGA DA TOCA	EXTENSÃO: 874,78m
ESCALA 1a = 1.1000 V = 1.100 / DATA : 02/DEMBRO/2021 / DESENHO: GUILHERME	FOLHA: 10/11