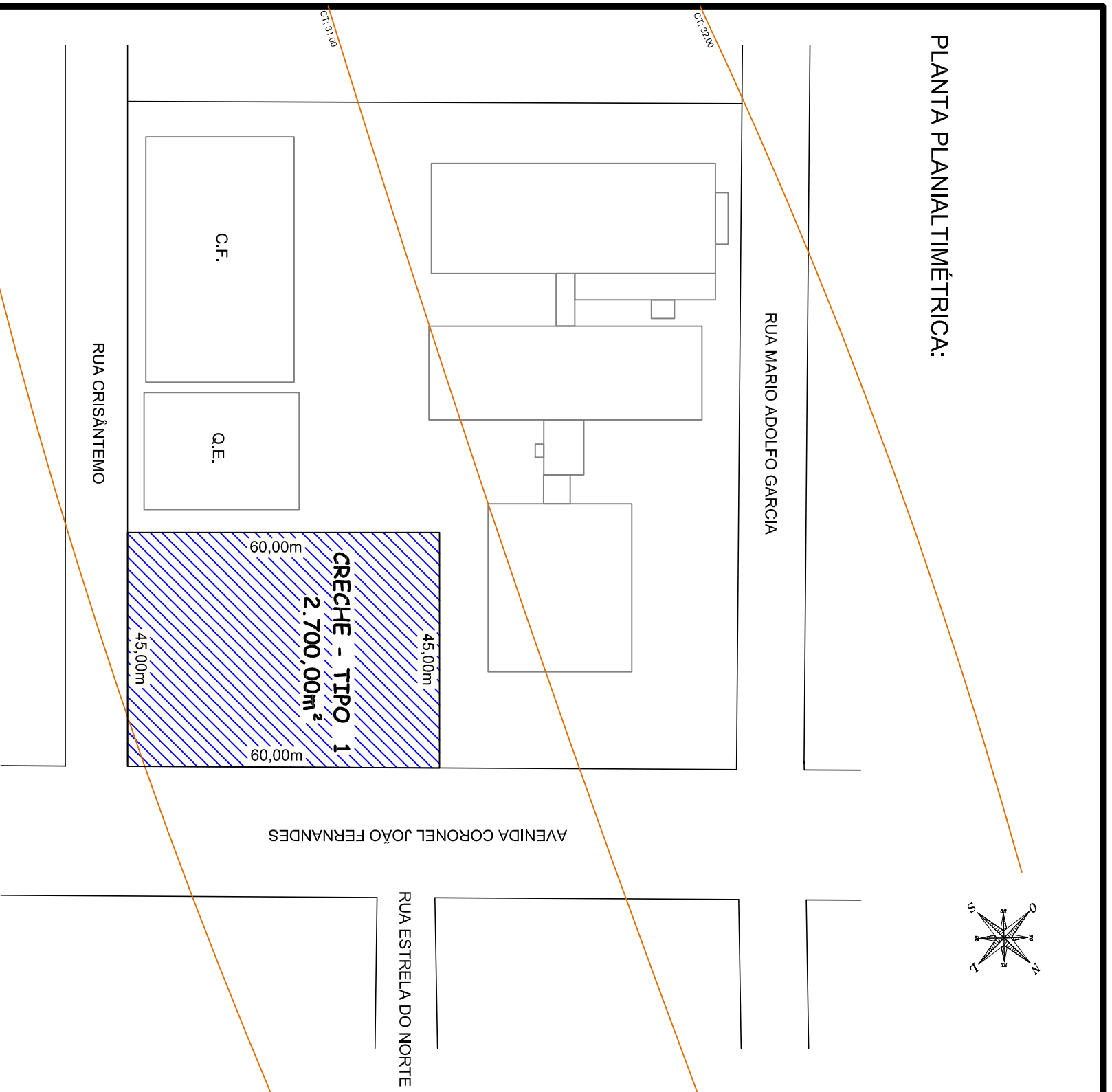
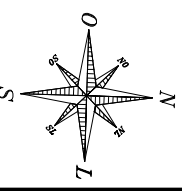
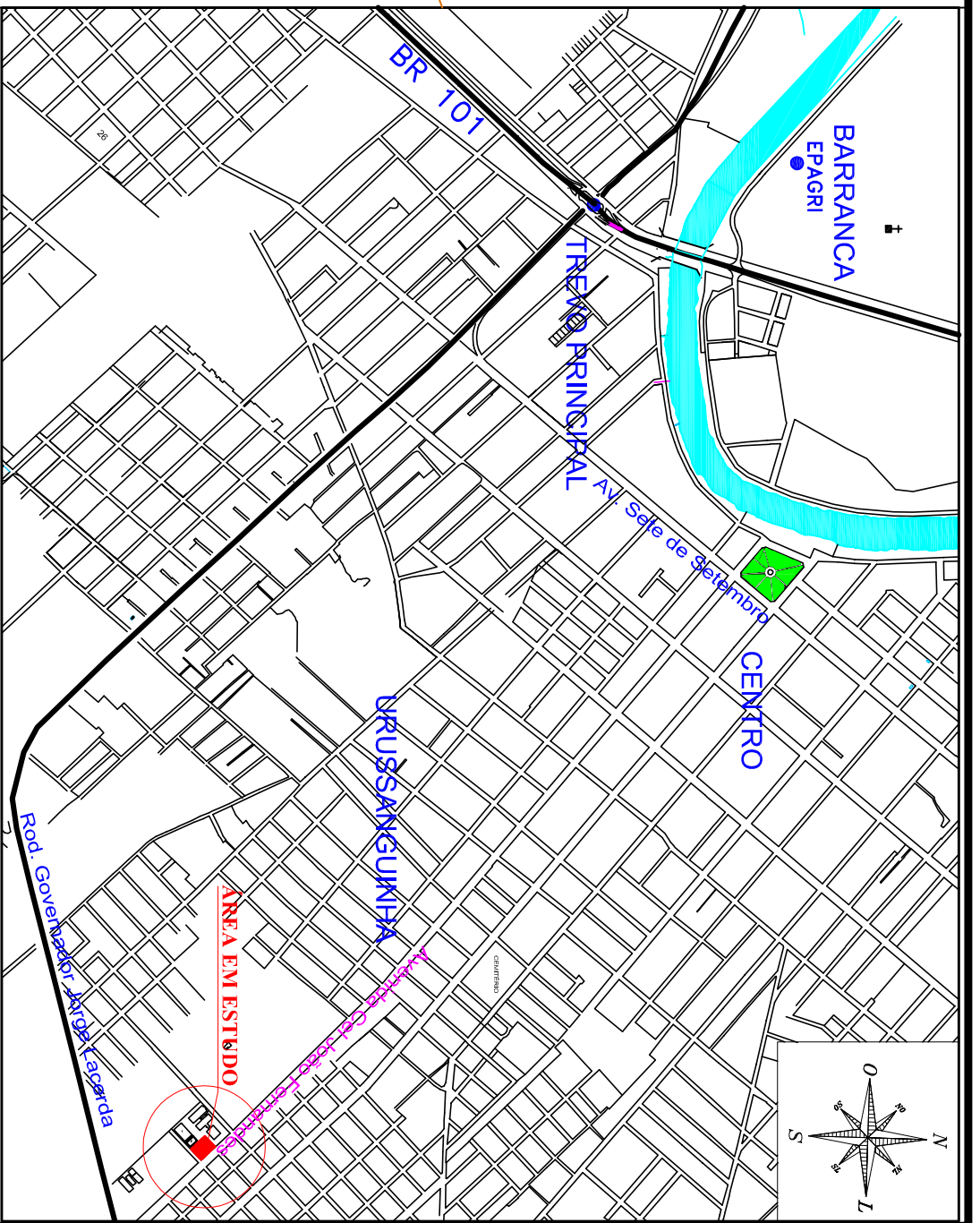


PLANTA PLANIALTIMÉTRICA:



COORDENADA DE LOCALIZAÇÃO
LAT. -28°56'58,4"
LONG. -49°28'07,1"



PLANTA DE LOCALIZAÇÃO/SITUAÇÃO: sem escala

EMPRESA:	Ezatta Engenharia			FONE: 48-3525.3276 48-9926.5593
PROJETO:	PLANTA DE LOCALIZAÇÃO/SITUAÇÃO E PLANTA PLANIALTIMÉTRICA			
ENDEREÇO:	AVENIDA CORONEL JOÃO FERNANDES - URUSSANGUINHIA - ARARANGUÁ - SC		DATA:	16 DE JULHO DE 2015
ÁREA:	2.700,00m ²	DESC: PROJETO EXECUTIVO	ESCALA:	1/1.000
PROPRIETÁRIO:	PREFEITURA MUNICIPAL DE ARARANGUÁ		RESP. TÉCNICO:	01/01
	DEIVIDI MATOS DE BORBA Engenheiro Agrimensor CREA-SC 082.343-8		MARIEL CASTELANO DA SILVA Engenheira Civil CREA/SC 073.928-9	