REF. TÉCNICO	PREFEITURA MUNICIPAL DE ARARANGUÁ SECRETARIA DE ALMOXARIFADO, OBRAS, SERVIÇOS E COMÉRCIO RUA: CONCEIÇÃO, 1.000 - CENTRO - ARARANGUÁ - SC - CEP: 88.900-000 PAVIMENTAÇÃO EM LAJOTAS MUNICÍPIO: ARARANGUÁ / ESTADO: SANTA CATARINA TRECHO: SANGA DA TOCA COORDENADAS: X = 0,000 Y = 0,000 - FUSO: 22 J - DATUM: SIRGAS2000	GEOMÉTRICO ESCALA: 1:1000 - FOLHA: 01 EXTENSÃO TOTAL: 0,384 km² DATA: 07/2025 ORÇ/T: 01/11

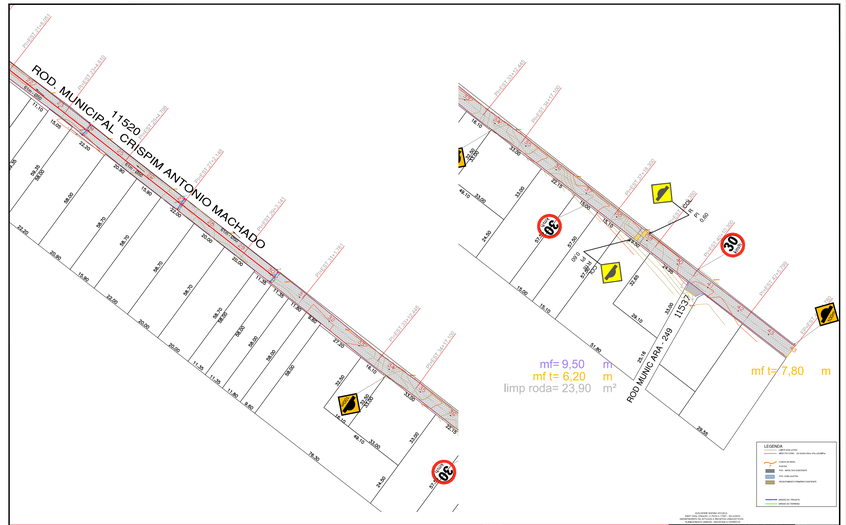

REF. TÉCNICO	PREFEITURA MUNICIPAL DE ARARANGUÁ SECRETARIA DE ALMOXARIFADO, OBRAS, SERVIÇOS E COMÉRCIO RUA: CONCEIÇÃO, 1.000 - CENTRO - ARARANGUÁ - SC - CEP: 88.900-000 PAVIMENTAÇÃO EM LAJOTAS MUNICÍPIO: ARARANGUÁ / ESTADO: SANTA CATARINA TRECHO: SANGA DA TOCA COORDENADAS: X = 0,000 Y = 0,000 - FUSO: 22 J - DATUM: SIRGAS2000	GEOMÉTRICO ESCALA: 1:1000 - FOLHA: 02 EXTENSÃO TOTAL: 0,384 km² DATA: 07/2025 ORÇ/T: 02/11

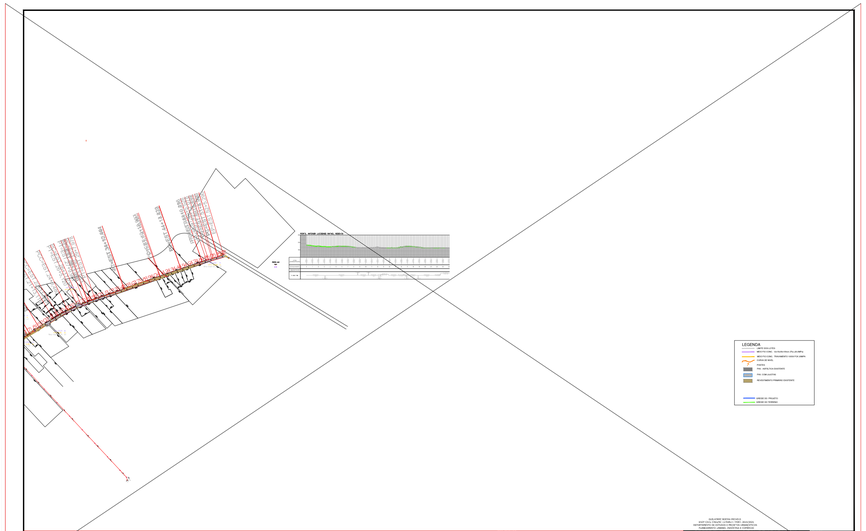

REF. TÉCNICO	PREFEITURA MUNICIPAL DE ARARANGUÁ SECRETARIA DE ALMOXARIFADO, OBRAS, SERVIÇOS E COMÉRCIO RUA: CONCEIÇÃO, 1.000 - CENTRO - ARARANGUÁ - SC - CEP: 88.900-000 PAVIMENTAÇÃO EM LAJOTAS MUNICÍPIO: ARARANGUÁ / ESTADO: SANTA CATARINA TRECHO: SANGA DA TOCA COORDENADAS: X = 0,000 Y = 0,000 - FUSO: 22 J - DATUM: SIRGAS2000	GEOMÉTRICO ESCALA: 1:1000 - FOLHA: 03 EXTENSÃO TOTAL: 0,384 km² DATA: 07/2025 ORÇ/T: 03/11

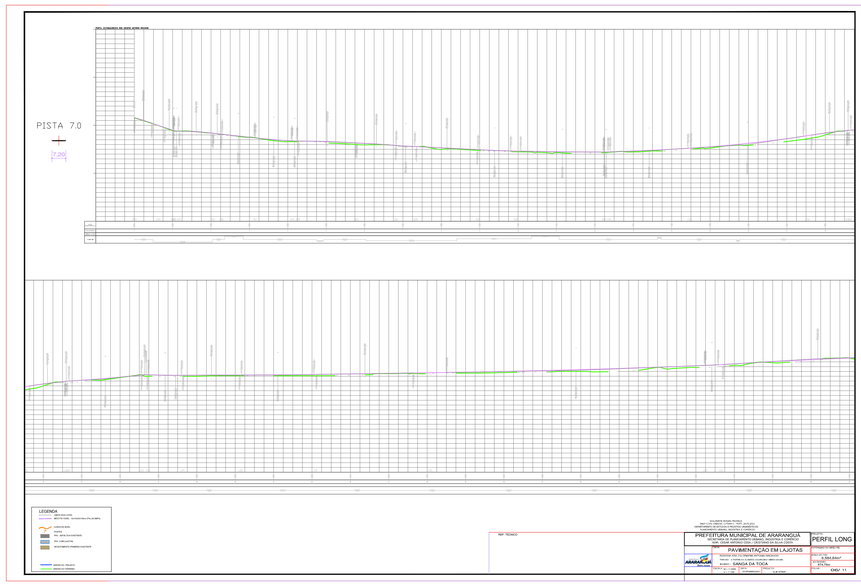

REF. TÉCNICO	PREFEITURA MUNICIPAL DE ARARANGUÁ SECRETARIA DE ALMOXARIFADO, OBRAS, SERVIÇOS E COMÉRCIO RUA: CONCEIÇÃO, 1.000 - CENTRO - ARARANGUÁ - SC - CEP: 88.900-000 PAVIMENTAÇÃO EM LAJOTAS MUNICÍPIO: ARARANGUÁ / ESTADO: SANTA CATARINA TRECHO: SANGA DA TOCA COORDENADAS: X = 0,000 Y = 0,000 - FUSO: 22 J - DATUM: SIRGAS2000	DESENHO: PERFIL LONG. ESCALA: 1:1000 - FOLHA: 01 EXTENSÃO TOTAL: 0,384 km² DATA: 07/2025 ORÇ/T: 11/11

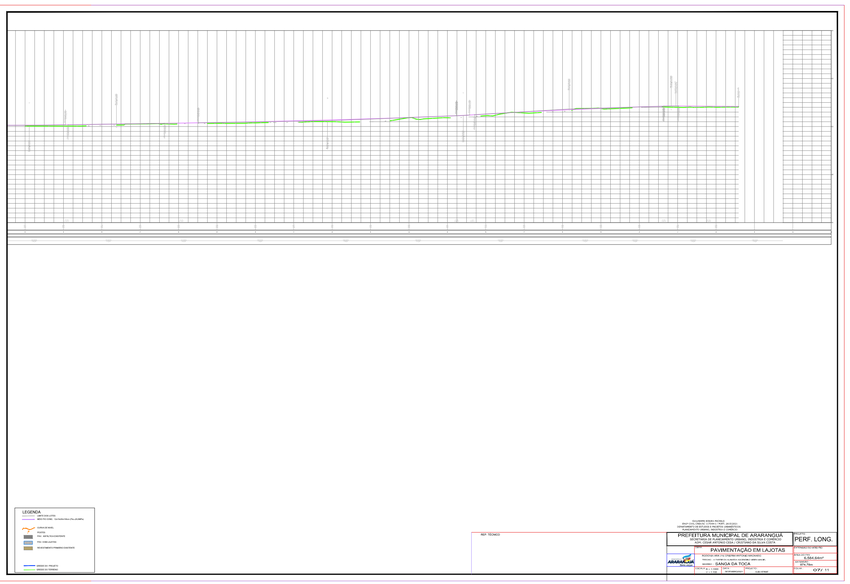

REF. TÉCNICO	PREFEITURA MUNICIPAL DE ARARANGUÁ SECRETARIA DE ALMOXARIFADO, OBRAS, SERVIÇOS E COMÉRCIO RUA: CONCEIÇÃO, 1.000 - CENTRO - ARARANGUÁ - SC - CEP: 88.900-000 PAVIMENTAÇÃO EM LAJOTAS MUNICÍPIO: ARARANGUÁ / ESTADO: SANTA CATARINA TRECHO: SANGA DA TOCA COORDENADAS: X = 0,000 Y = 0,000 - FUSO: 22 J - DATUM: SIRGAS2000	DESENHO: PERF. LONG. ESCALA: 1:1000 - FOLHA: 02 EXTENSÃO TOTAL: 0,384 km² DATA: 07/2025 ORÇ/T: 12/11